



## ПАСПОРТ ДОСТУПНОСТИ объекта социальной инфраструктуры

### 1. Общие сведения об объекте

- 1.1. Наименование (вид) объекта: МБОУ СОШ № 2 с.п. «Село Хурба» Комсомольского района Хабаровского края
- 1.2. Адрес объекта: село Хурба, Комсомольский район, Хабаровский край, ул. Добровольского, д.1
- 1.3. Сведения о размещении объекта:
- отдельно стоящее здание **3** этажа, **6376,9** кв. м
  - часть здания --- этажей (или на --- этаже), --- кв.м
  - наличие прилегающего земельного участка (да, нет); **1000** кв. м
- 1.4. Год постройки здания **1996**, последнего капитального ремонта: ---
- 1.5. Дата предстоящих плановых ремонтных работ: *текущего, капитального*: июнь-август 2015 г.

Сведения об организации, расположенной на объекте:

- 1.6. Название организации (учреждения), (полное юридическое наименование – согласно Уставу, краткое наименование): Муниципальное бюджетное общеобразовательное учреждение средняя общеобразовательная школа №2 сельского поселения «Село Хурба» Комсомольского муниципального района Хабаровского края
- 1.7. Юридический адрес организации (учреждения): 681060, Хабаровский край, Комсомольский район, с. Хурба, ул. Добровольского 1
- 1.8. Основание: оперативное управление
- 1.9. Форма собственности (государственная, негосударственная): государственная
- 1.10. Территориальная принадлежность (*федеральная, региональная, муниципальная*): муниципальная
- 1.11. Вышестоящая организация (*наименование*): муниципальное образование – Комсомольский муниципальный район Хабаровского края в лице управления образования администрации Комсомольского муниципального района Хабаровского края
- 1.12. Адрес вышестоящей организации, другие координаты: Хабаровский край, г. Комсомольск-на-Амуре, ул. Пионерская, д. 28, e-mail: uprkna@obrazraion.ru

### 2. Характеристика деятельности организации на объекте (по обслуживанию населения)

- 2.1 Сфера деятельности (*здравоохранение, образование, социальная защита, физическая культура и спорт, культура, связь и информация, транспорт, жилой фонд, потребительский рынок и сфера услуг, другое*): образовательная деятельность
- 2.2 Виды оказываемых услуг: организация предоставления общедоступного и бесплатного начального общего, основного общего, среднего полного (общего) образования по основным общеобразовательным программам, в том числе учащимся с ограниченными возможностями здоровья в пределах выделяемых Учредителем субсидий

2.3 Форма оказания услуг: (на объекте, с длительным пребыванием, в т.ч. проживанием, на дому, дистанционно) - на объекте, с длительным пребыванием, на дому, дистанционно

2.4 Категории обслуживаемого населения по возрасту: (дети, взрослые трудоспособного возраста, пожилые; все возрастные категории) - дети, взрослые трудоспособного возраста, пожилые

2.5 Категории обслуживаемых инвалидов: *инвалиды, передвигающиеся на коляске, инвалиды с нарушениями опорно-двигательного аппарата; нарушениями зрения, нарушениями слуха, нарушениями умственного развития* – инвалиды, передвигающиеся на коляске, инвалиды с нарушениями опорно-двигательного аппарата, инвалиды с нарушениями зрения, нарушениями слуха, инвалиды с нарушениями умственного развития

2.6 Плановая мощность: посещаемость (количество обслуживаемых в день), вместимость, пропускная способность - 800 учащихся

2.7 Участие в исполнении индивидуальной программы реабилитации (ИПР) инвалида, ребенка-инвалида (да, нет) - да

### 3. Состояние доступности объекта

#### 3.1 Путь следования к объекту пассажирским транспортом

(описать маршрут движения с использованием пассажирского транспорта) добраться до учреждения из г. Комсомольска-на-Амуре и удаленных участков поселка можно рейсовым автобусом №102, 104, ближайшая остановка – 436 м, 7-10 мин ходьбы пешком, конечная станция данного маршрута «Аэропорт»; наличие адаптированного пассажирского транспорта к объекту: адаптированного пассажирского транспорта нет

#### 3.2 Путь к объекту от ближайшей остановки пассажирского транспорта:

3.2.1 Расстояние до объекта от остановки транспорта 436 м

3.2.2 Время движения (пешком) 7-10 мин.

3.2.3 Наличие выделенного от проезжей части пешеходного пути (*да, нет*), - да

3.2.4 Перекрестки: *нерегулируемые; регулируемые, со звуковой сигнализацией, таймером; нет* – нерегулируемые

3.2.5 Информация на пути следования к объекту: *акустическая, тактильная, визуальная; нет* – нет

3.2.6 Перепады высоты на пути: *есть, нет* (описать) – есть; их обустройство для инвалидов на коляске: *да, нет* – нет

#### 3.3 Организация доступности объекта для инвалидов – форма обслуживания\*

№№ п/п	Категория инвалидов (вид нарушения)	Вариант организации доступности объекта (формы обслуживания)*
1.	<b>Все категории инвалидов и МГН</b>	ВНД, Б
	<i>в том числе инвалиды:</i>	
2	передвигающиеся на креслах-колясках	ВНД
3	с нарушениями опорно-двигательного аппарата	ВНД
4	с нарушениями зрения	ВНД
5	с нарушениями слуха	ВНД
6	с нарушениями умственного развития	Б

\* указывается один из вариантов: «А», «Б», «ДУ», «ВНД».

- вариант «А» - доступность всех зон и помещений (универсальная);
- вариант «Б» - выделены для обслуживания инвалидов специальные участки и помещения;
- вариант «ДУ» - обеспечена условная доступность: помощь сотрудника организации на объекте либо услуги предоставляются на дому или дистанционно;
- «ВНД» - временно недоступно: доступность не организована.

### 3.4 Состояние доступности основных структурно-функциональных зон

№№ п \ п	Основные структурно-функциональные зоны	Состояние доступности, в том числе для основных категорий инвалидов**
1	Территория, прилегающая к зданию (участок)	ВНД (К,О,С,Г); ДЧ (У)
2	Вход (входы) в здание	ВНД (К, О, С, Г, У)
3	Путь (пути) движения внутри здания (в т.ч. пути эвакуации)	ВНД (К, О, С, Г, У)
4	Зона целевого назначения здания (целевого посещения объекта)	ВНД (К, О, С, Г, У)
5	Санитарно-гигиенические помещения	ВНД (К, О, С, Г, У)
6	Система информации и связи (на всех зонах)	ВНД (К, О, С, Г, У)
7	Пути движения к объекту (от остановки транспорта)	ВНД (К, О, С, Г, У)

\*\* указывается:

«ДП-В» – доступно полностью всем;

«ДП-И (К, О, С, Г, У)» – доступно полностью избирательно (указать категории инвалидов);

«ДЧ-В» – доступно частично всем;

«ДЧ-И (К, О, С, Г, У)» – доступно частично избирательно (указать категории инвалидов);

«ДУ» – доступно условно;

«ВНД» – временно недоступно.

### 3.5. ИТОГОВОЕ ЗАКЛЮЧЕНИЕ о состоянии доступности объекта социальной инфраструктуры: объект временно недоступен по следующим причинам:

1. не соответствия нормативным требованиям территория, прилегающая к зданию, входы (выходы) в здание, пути движения внутри здания, зона целевого назначения, санитарно-гигиенические помещения, система информации и связи, пути движения к объекту для инвалидов, передвигающихся на креслах-колясках и с другими нарушениями опорно-двигательного аппарата, инвалидов с нарушениями слуха и зрения, не соответствуют нормативным требованиям.
2. нарушения требований доступности незначительны и не создают непреодолимых барьеров для самостоятельного передвижения по территории, прилегающей к зданию инвалидов с умственными нарушениями;
3. для инвалидов с нарушениями слуха и зрения отсутствуют средства информации и связи (визуальные, акустические и тактильные).

## 4. Управленческое решение

### 4.1. Рекомендации по адаптации основных структурных элементов объекта

№ п/п	Основные структурно-функциональные зоны объекта	Рекомендации по адаптации объекта (вид работы)*
1	Территория, прилегающая к зданию (участок)	Капитальный ремонт
2	Вход (входы) в здание	Капитальный ремонт
3	Путь (пути) движения внутри здания (в т.ч. пути эвакуации)	Индивидуальное решение с ТСП
4	Зона целевого назначения здания (целевого посещения объекта)	Индивидуальное решение с ТСП
5	Санитарно-гигиенические помещения	Капитальный ремонт
6	Система информации на объекте (на всех зонах)	Капитальный ремонт
7	Пути движения к объекту (от остановки транспорта)	Капитальный ремонт

\* указывается один из вариантов (видов работ):

- не нуждается;
- ремонт (текущий, капитальный);
- индивидуальное решение с ТСП;
- технические решения невозможны – организация альтернативной формы обслуживания.

4.2. Период проведения работ: **2013 – 2015 гг. в рамках исполнения муниципальной программы «Доступная среда».** (указывается наименование документа: программы, плана)

4.3 Ожидаемый результат (по состоянию доступности) после выполнения работ по адаптации объект **доступен частично всем с учетом маломобильных групп населения.**

Оценка результата исполнения программы, плана (по состоянию доступности) **ДЧ-В**

4.4. Для принятия решения требуется, не требуется (нужное подчеркнуть):

4.4.1. Согласование на **Комиссии по проведению паспортизации приоритетных объектов социальной инфраструктуры в приоритетных сферах жизнедеятельности инвалидов, расположенных на территории Комсомольского муниципального района** (наименование Комиссии по координации деятельности в сфере обеспечения доступной среды жизнедеятельности для инвалидов и других МГН)

4.4.2. **Техническая экспертиза**; разработка **проектно-сметной документации.**

Имеется заключение уполномоченной организации о состоянии доступности объекта (наименование документа и выдавшей его организации, дата), прилагается: ---

4.5. Информация размещена (обновлена) **05.11.2014** на **Карте доступности Хабаровского края** по адресу [www.zhit-vmeste.ru](http://www.zhit-vmeste.ru).

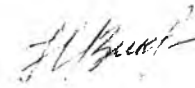
### 5. Особые отметки

Паспорт сформирован на основании:

1. Контрольной формы обследования доступности приоритетных объектов и услуг социальной инфраструктуры (информация об объекте) от «15» августа 2014 г.,
2. Акта обследования объекта: от «16» августа 2014 г.,

Председатель комиссии, паспортизируемого объекта:


Директор учреждения

 /Никитина В.С./


#### Комиссия по паспортизации приоритетных объектов социальной инфраструктуры Комсомольского муниципального района

Председатель комиссии:


Заместитель главы администрации  
муниципального района по социальным вопросам

 /Маркова Т.Ф./


Заместитель председателя комиссии:

 /Перфильев С.М./

Секретарь комиссии:

 /Литвинова Я.А./


Члены комиссии:

 /Греченина И.А./

 /Лавриенко М.И./

 /Перфильев В.М./

 /Норвина Е.Б./

 /Прокофьев В.В./

 /Томских А.В./

\_\_\_\_\_ / \_\_\_\_\_ /

